



П
Р
А
В
И
Л
А




З
Е
М
Л
Е
П
О
Л
Ь
З
О
В
А
Н
И
Я

И


З
А
С
Т
Р
О
Й
К
И

Условные обозначения:


Границы единиц административно-территориального деления

-  Граница муниципального района
-  Граница сельского поселения
-  Граница населенного пункта

Поверхностные водные объекты

-  Водоток (река, ручей, канал)

Сведения, внесенные в базу ЕГРН

-  Границы земельных участков

Границы территориальных зон



Жилые зоны:

-  Ж1 Зона застройки малоэтажными жилыми домами



Зоны инженерной и транспортной инфраструктуры:

-  ИТ Зона инженерной и транспортной инфраструктуры

Зоны сельскохозяйственного использования:

-  С1 Зона сельскохозяйственных угодий - пашни, сенокосы, пастбища, залежи, земли, занятые многолетними насаждениями
-  С2 Зона, занятая объектами сельскохозяйственного назначения и предназначенные для ведения сельскохозяйственного производства

Зоны рекреационного назначения:

-  Р1 Зона сельских лесов, скверов, парков, бульваров, садов
-  Р2 Зона водных объектов (пруды, озера, водохранилища, пляжи)









Зоны особо охраняемых территорий:

-  ОХ2 Зона территорий объектов культурного наследия

Зоны специального назначения:

-  СН1 Зона размещения кладбищ, скотомогильников, крематориев

Зоны с особыми условиями использования территории

-  Водоохранная зона
-  Прибрежная защитная полоса
-  Береговая полоса
-  Санитарно-защитная зона предприятий, сооружений и иных объектов
-  Охранная зона инженерных коммуникаций и объектов
-  Придорожная полоса
-  Первый пояс зоны санитарной охраны источника водоснабжения
-  Другие зоны, устанавливаемые в соответствии с законодательством Российской Федерации

